




MAAKORRALDUSKAVA

Ida-Viru maakonnas Narva linnas asuvalle Kulgusadama tee 12c kinnisasjale (registriosa nr 1834709, katastritunnus 51106:001:0074, omanik Eesti Vabariik, riigivara valitseja Siseministeerium, volitatud asutus Politsei- ja Piirivalveamet) juurdelõigete tegemiseks



Leppemärgid:

-  katastriüksuste piirid
-  juurdelõiked (Kulgu sadam 1 ja Kulgu sadam 2 katastriüksused)
-  Kulgusadama tee 12c katastriüksuse piir pärast juurdelõigete tegemist

Kooskõlastus:

Siseministeeriumi esindaja /allkirjastatud digitaalselt/

Koostaja:

Maa-ameti riigimaade büroo peaspetsialist

Liisa Mälk /allkirjastatud digitaalselt/

Koostamise kuupäev: 10.08.2023